





























**ΠΙΝΑΚΑΣ ΠΡΟΝΟΙΩΝ ΖΩΝΩΝ
ΔΗΛΩΣΗ ΠΟΛΙΤΙΚΗΣ**

	Ζώνη	Ανώτατος Συντελεστής Δόμησης	Ανώτατο Ποσοστό Κόλυψης	Ανώτατος Αριθμός Ορόφων	Ανώτατο Ύψος σε μέτρα
	H1	1.20:1	0.70:1	2/3	8.30/11.40
	H2	0.90:1	0.50:1	2	8.30
	H2β	0.80:1	0.45:1	2	8.30
	H3	0.60:1	0.35:1	2	8.30
	H4	0.40:1	0.25:1	2	8.30
	H4a	0.50:1	0.30:1	2	8.30
	H5	0.30:1	0.20:1	2	8.30
	H5a	0.35:1	0.20:1	2	8.30
	H6	0.20:1	0.20:1	2	8.30
	H6a	0.25:1	0.15:1	2	8.30
	H6β	0.20:1	0.15:1	2	8.30
	H7	0.15:1	0.15:1	2	8.30
	H8	0.10:1	0.10:1	2	8.30
	Π1	0.15:1	0.15:1	2	8.30
	Π2	0.10:1	0.10:1	2	8.30

H: Ζώνες με επικρατούσα χρήση την κατοικία.
 Π: Ζώνες παραθεριστικής κατοικίας.
 E1: Βιοτεχνική Ζώνη περιορισμένου βαθμού οχληρίας.
 E2: Βιοτεχνική Ζώνη αυξημένου βαθμού οχληρίας.
 B1: Βιομηχανική Ζώνη περιορισμένου βαθμού οχληρίας.
 B2: Βιομηχανική Ζώνη αυξημένου βαθμού οχληρίας.
 Δ1: Ζώνη στην οποία επιτρέπεται η ανέγερση υποστατικών για μαζική εκτροφή ζώων και πτηνών εξαιρουμένων των χοίρων.
 Δ2: Ζώνη στην οποία επιτρέπεται η ανέγερση υποστατικών για μαζική εκτροφή ζώων και πτηνών συμπεριλαμβανομένων των χοίρων.
 Γ: Γεωργικές Ζώνες.
 Ζ: Ζώνες Προστασίας (αρχαιολογικοί χώροι, χώροι φυσικής καλλονής, δάση, υδατοφράκτες, καλή γεωργική γή κλπ.).

	Ζώνη	Ανώτατος Συντελεστής Δόμησης	Ανώτατο Ποσοστό Κόλυψης	Ανώτατος Αριθμός Ορόφων	Ανώτατο Ύψος σε μέτρα
	E1	0.90:1	0.50:1	2	-
	E2	0.90:1	0.50:1	2	-
	B1	0.90:1	0.50:1	2	-
	B2	0.90:1	0.50:1	2	-
	Δ1	όπως καθορίζονται στη Δήλωση Πολιτικής			
	Δ2	όπως καθορίζονται στη Δήλωση Πολιτικής			
	Γ1	0.20:1	0.15:1	2	8.30
	Γ2	0.15:1	0.10:1	2	8.30
	Γ3	0.10:1	0.10:1	2	8.30
	Z1	0.06:1	0.06:1	2	8.30
	Z2	0.03:1	0.03:1	1	5.00
	Z3	0.01:1	0.01:1	1	5.00
	Z4	0.005:1	0.005:1	1	5.00

Σημειώσεις:

Για τις πιο πάνω ζώνες ισχύουν επιπρόσθετα οι πρόνοιες που καθορίζονται στο κείμενο της Δήλωσης Πολιτικής.

Π Ι Ν Α Κ Α Σ Π Ρ Ο Ν Ο Ι Ω Ν Ζ Ω Ν Ω Ν
" Δ Η Λ Ω Σ Η Π Ο Λ Ι Τ Ι Κ Η Σ "

	Ζώνη	Ανώτατος Συντελ. Δομήσεως	Ανώτατο Ποσοστό Κάλυψης	Ανώτατος Αριθμός Ορόφων	Ανώτατο Ύψος σε μέτρα
	H1	1.20:1	0.70:1	2/3	8.30/11.40
	H2	0.90:1	0.50:1	2	8.30
	H3	0.60:1	0.35:1	2	8.30
	H4	0.40:1	0.25:1	2	8.30
	H5	0.30:1	0.20:1	2	8.30
	H6	0.20:1	0.20:1	2	8.30
	H7	0.15:1	0.15:1	2	8.30
	H8	0.10:1	0.10:1	2	8.30
	Π	0.10:1	0.10:1	2	8.30
	E1	0.90:1	0.50:1	2	-
	E2	0.90:1	0.50:1	2	-

	Ζώνη	Ανώτατος Συντελ. Δομήσεως	Ανώτατο Ποσοστό Κάλυψης	Ανώτατος Αριθμός Ορόφων	Ανώτατο Ύψος σε μέτρα
	B1	0.90:1	0.50:1	2	-
	B2	0.90:1	0.50:1	2	-
	Δ1	Οπως καθορίζονται στη "Δήλωση Πολιτικής"			
	Δ2	Οπως καθορίζονται στη "Δήλωση Πολιτικής"			
	Γ1	0.20:1	0.15:1	2	8.30
	Γ2	0.15:1	0.10:1	2	8.30
	Γ3	0.10:1	0.10:1	2	8.30
	Z1	0.06:1	0.06:1	2	8.30
	Z2	0.03:1	0.03:1	1	5
	Z3	0.01:1	0.01:1	1	5
	Z4	0.005:1	0.005:1	1	5

H: Ζώνες με επικρατούσα χρήση την κατοικία.

Π: Ζώνη παραθεριστικής κατοικίας.

E1: Βιοτεχνική Ζώνη περιορισμένου βαθμού οχληρίας.

E2: Βιοτεχνική Ζώνη αυξημένου βαθμού οχληρίας.

B1: Βιομηχανική Ζώνη περιορισμένου βαθμού οχληρίας.

B2: Βιομηχανική Ζώνη αυξημένου βαθμού οχληρίας.

Δ1: Ζώνη στην οποία επιτρέπεται η ανέγερση υποστατικών για μαζική εκτροφή ζώων και πτηνών εξαιρουμένων των χοίρων.

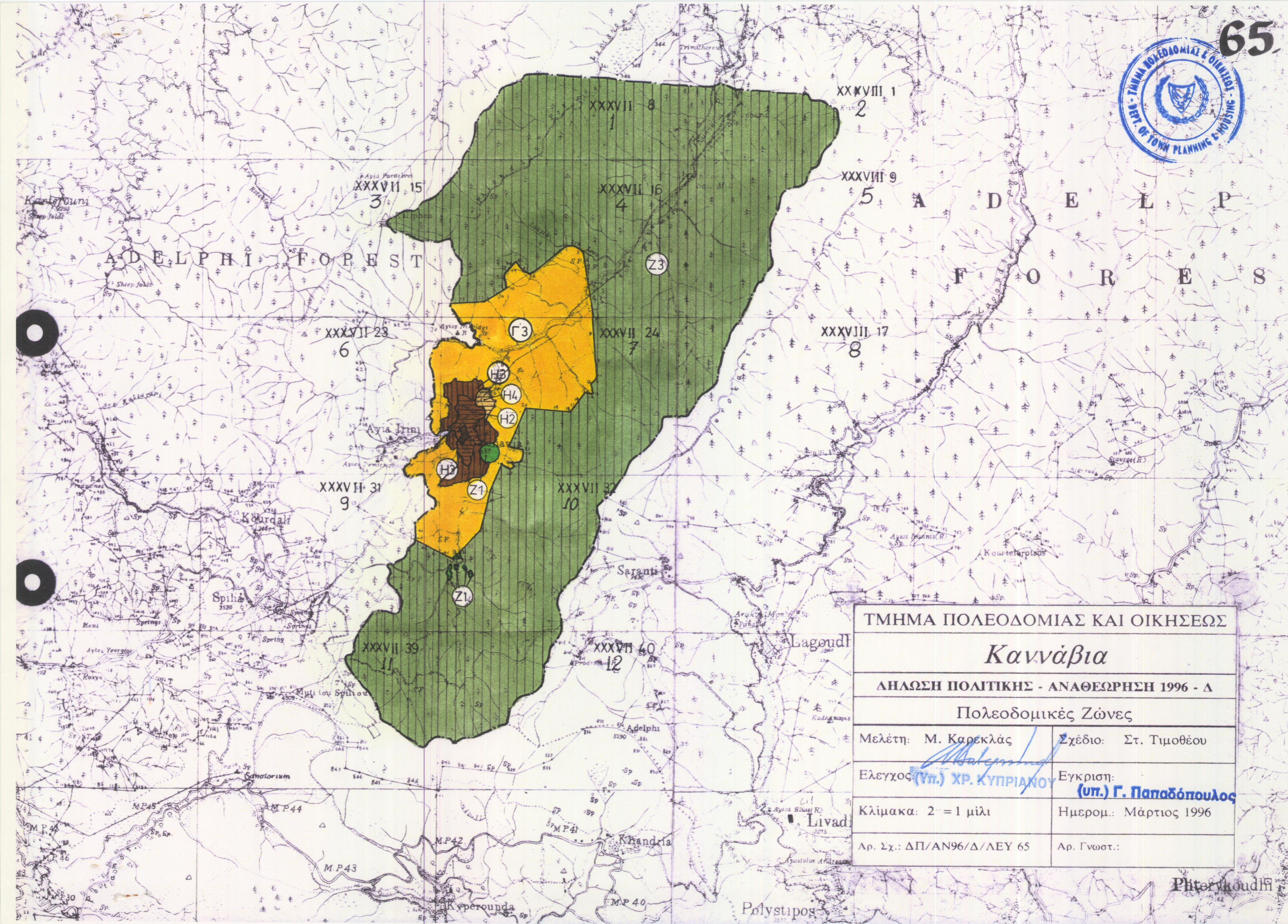
Δ2: Ζώνη στην οποία επιτρέπεται η ανέγερση υποστατικών για μαζική εκτροφή ζώων και πτηνών συμπεριλαμβανομένων των χοίρων.

Γ: Γεωργικές Ζώνες.

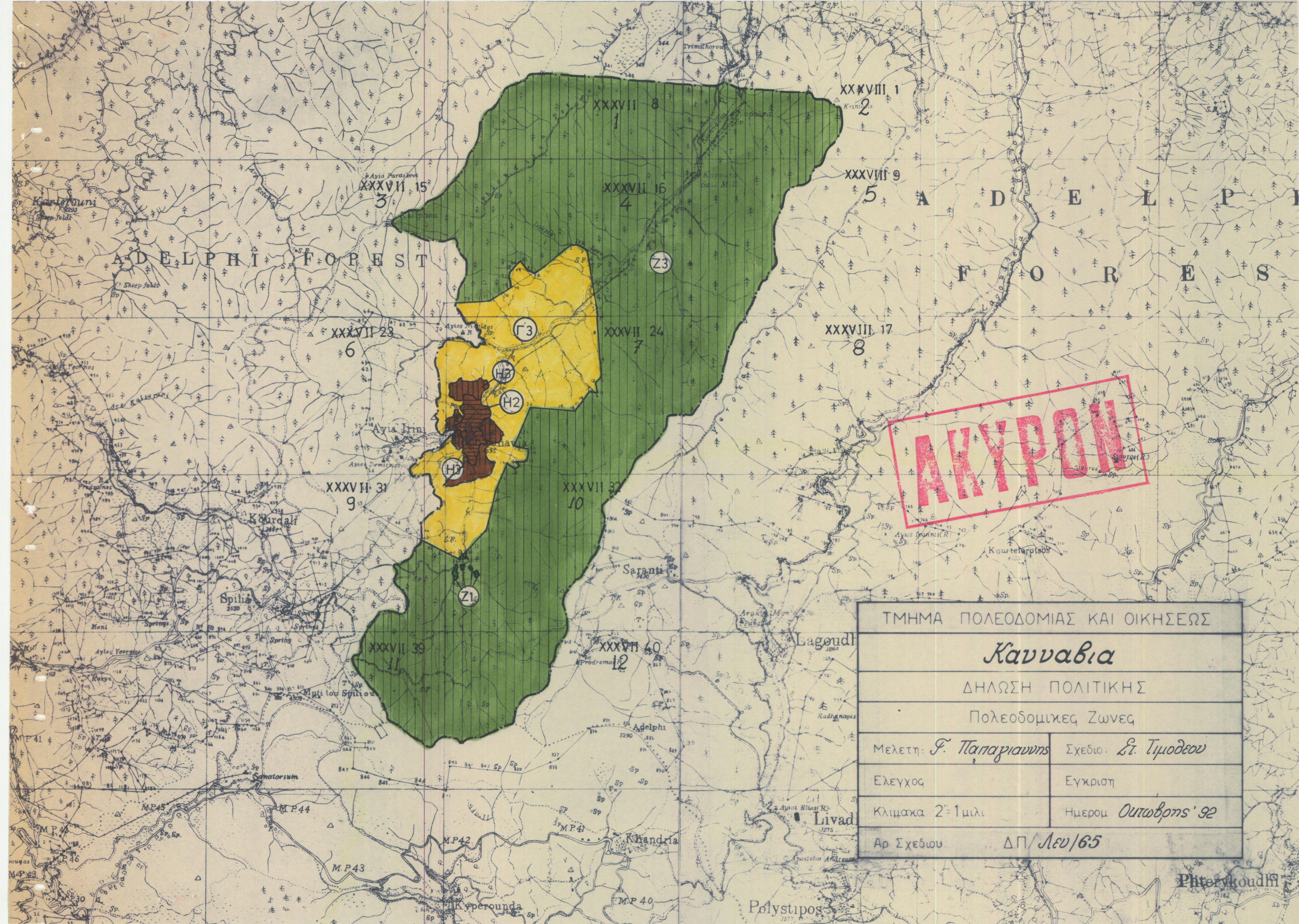
Z: Ζώνες Προστασίας (αρχαιολογικοί χώροι, χώροι φυσικής καλλονής, δάση, υδατοφράκτες, καλή γεωργική γη).

Σημείωση: Για τις πιο πάνω ζώνες ισχύουν επιπρόσθετα οι πρόνοιες που καθορίζονται στο κείμενο της "Δήλωσης Πολιτικής".

ΑΚΥΡΩΝ

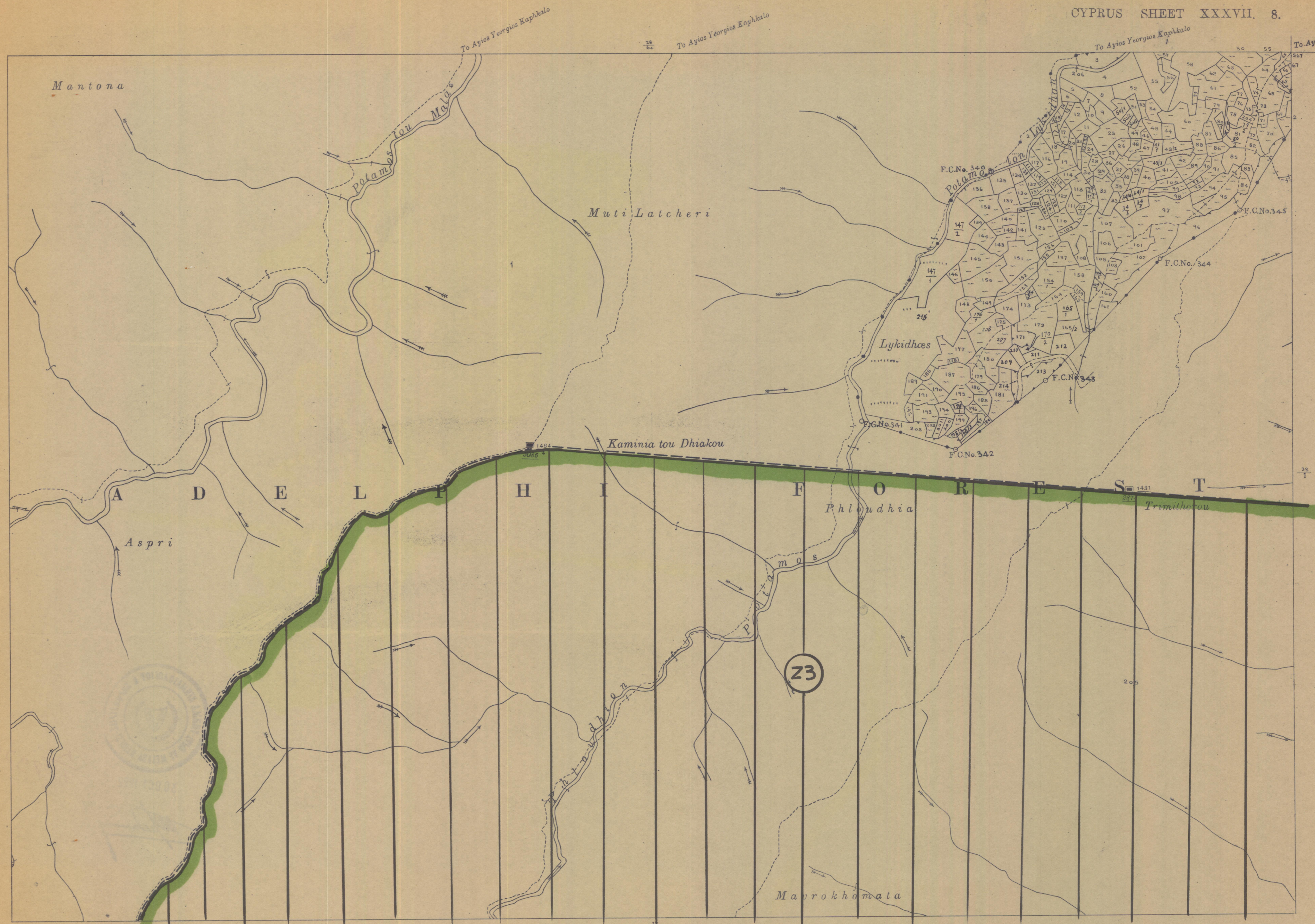


ΤΜΗΜΑ ΠΟΛΕΟΔΟΜΙΑΣ ΚΑΙ ΟΙΚΗΣΕΩΣ	
Καννάβια	
ΔΗΛΩΣΗ ΠΟΛΙΤΙΚΗΣ - ΑΝΑΘΕΩΡΗΣΗ 1996 - Δ	
Πολεοδομικές Ζώνες	
Μελέτη: Μ. Καρεκλάς	Σχέδιο: Στ. Τιμοθέου
Ελεγχος: <i>(Υπ.) ΧΡ. ΚΥΠΡΙΑΚΟΥ</i>	Εγκριση: <i>(Υπ.) Γ. Παπαδόπουλος</i>
Κλίμακα: 2" = 1 μίλι	Ημερομ.: Μάρτιος 1996
Αρ. Σχ.: ΔΠ/ΑΝ96/Δ/ΛΕΥ 65	Αρ. Γνωστ.:

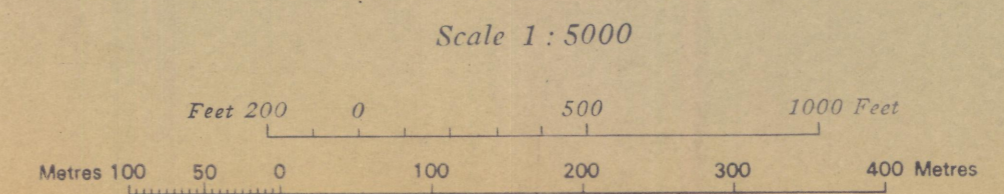


ΤΜΗΜΑ ΠΟΛΕΟΔΟΜΙΑΣ ΚΑΙ ΟΙΚΗΣΕΩΣ	
<i>Κανναβια</i>	
ΔΗΛΩΣΗ ΠΟΛΙΤΙΚΗΣ	
Πολεοδομικές Ζώνες	
ΜΕΛΕΤΗ: <i>Γ. Παπαριαννης</i>	ΣΧΕΔΙΟ: <i>Στ. Τιμοθεου</i>
ΕΛΕΓΧΟΣ:	ΕΓΚΡΙΣΗ:
Κλίμακα 2=1μιλί	Ημερομ <i>Ουλαβουρς '92</i>
Αρ Σχεδίου	ΔΠ/Λευ/65

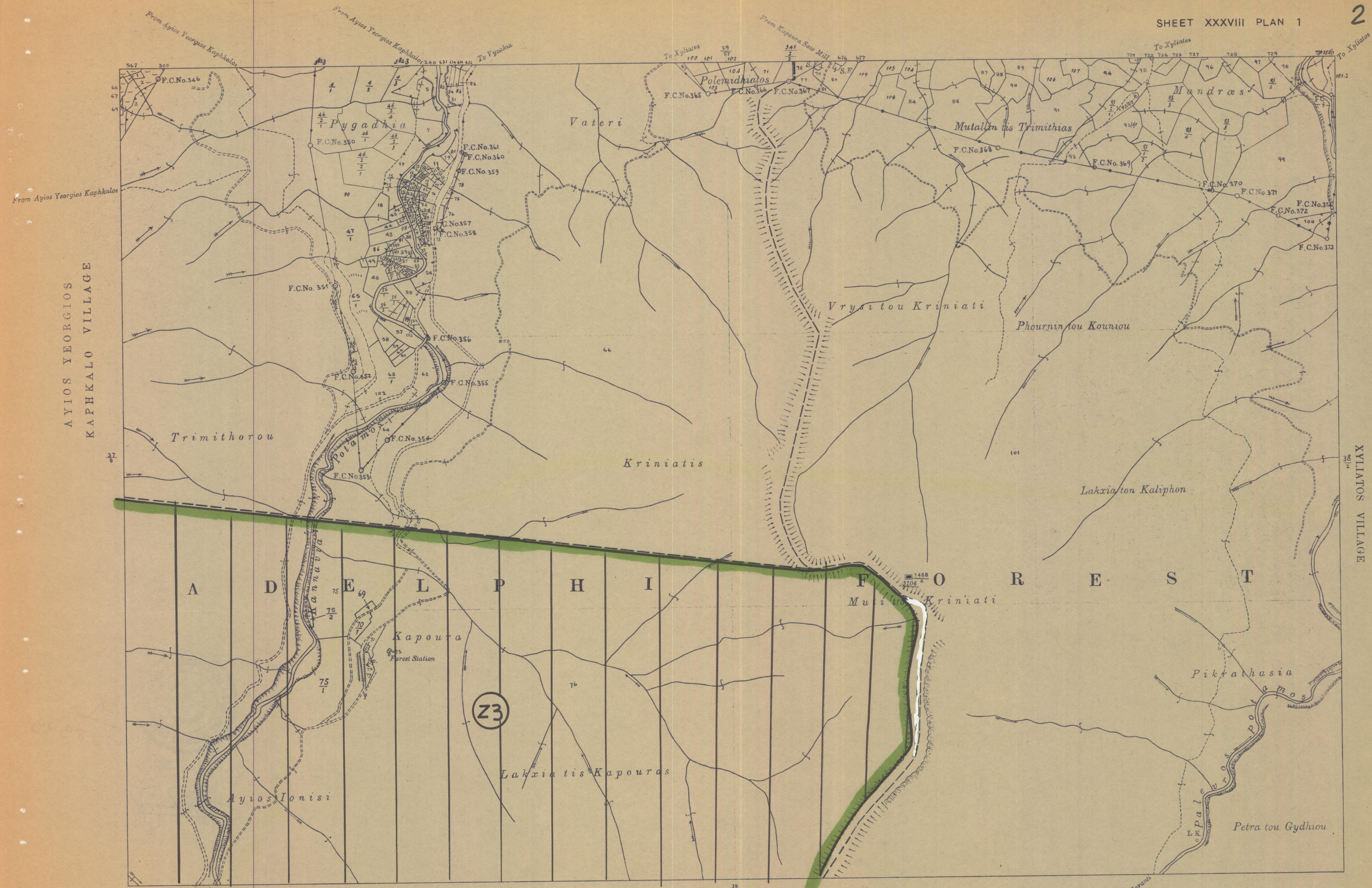
AYIOS YEORGIOS KAPHKALO VILLAGE



Surveyed by Land Registration & Survey Dept. 1928
 State Copyright Reserved
 Revised from D.L.O. plans, 1983, 1989



KANNAVIA VILLAGE

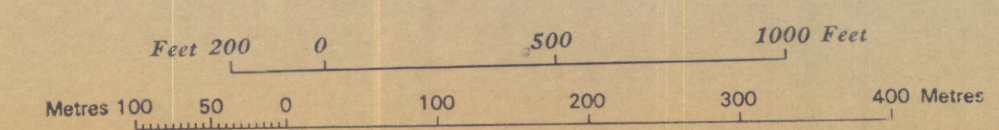


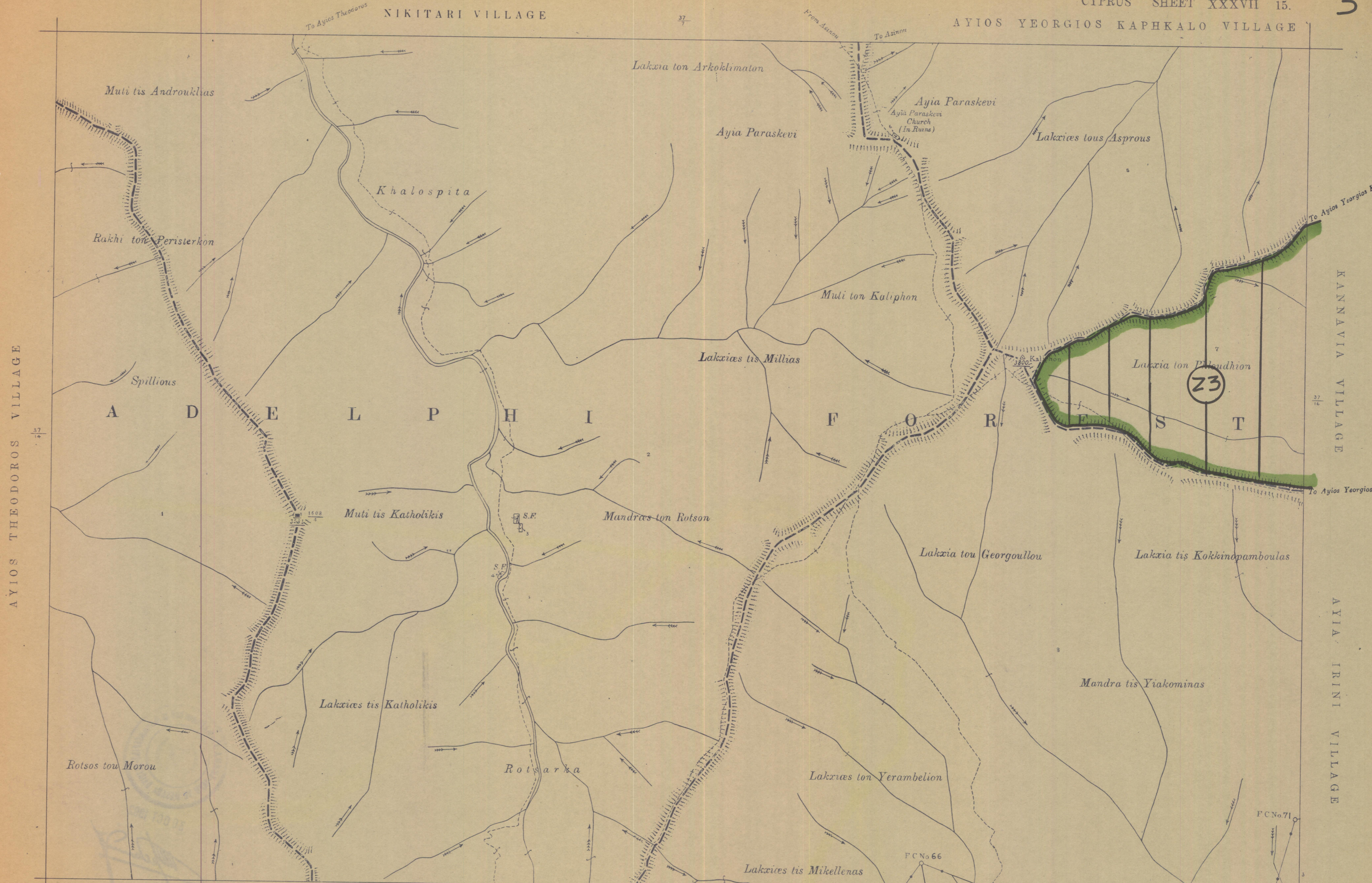
AYIOS YEORGIOS
KAPHKALO VILLAGE

XYLIAIOS VILLAGE

Surveyed by Dept. of Lands & Surveys, 1925
State Copyright Reserved
Revised from D.L.O. plans, 1984, 1989, 1990


Scale 1:5000

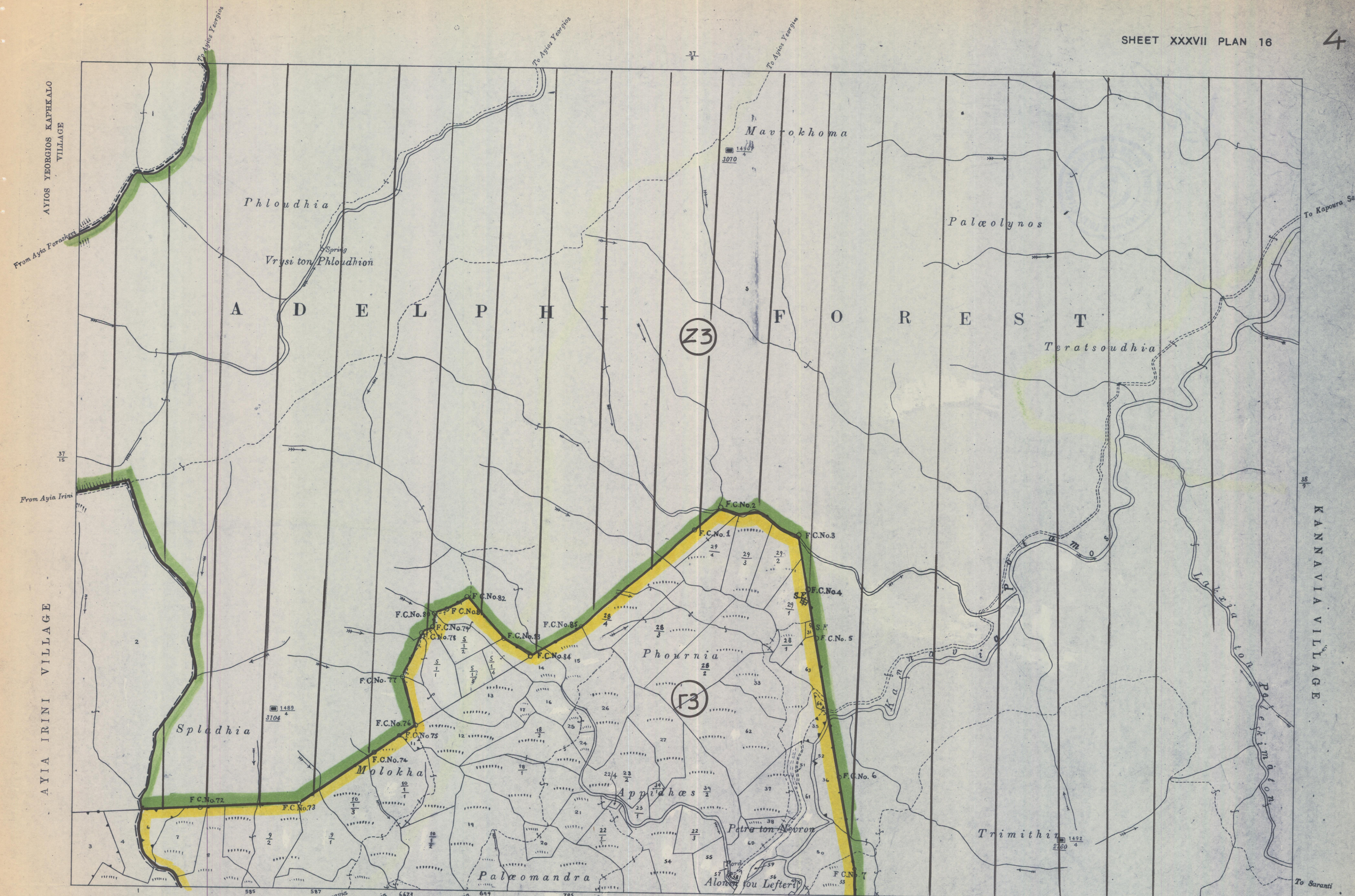





Surveyed by Land Registration & Survey Dept. 1925
 State Copyright Reserved
 Revised from D.L.O. plans, February 1979

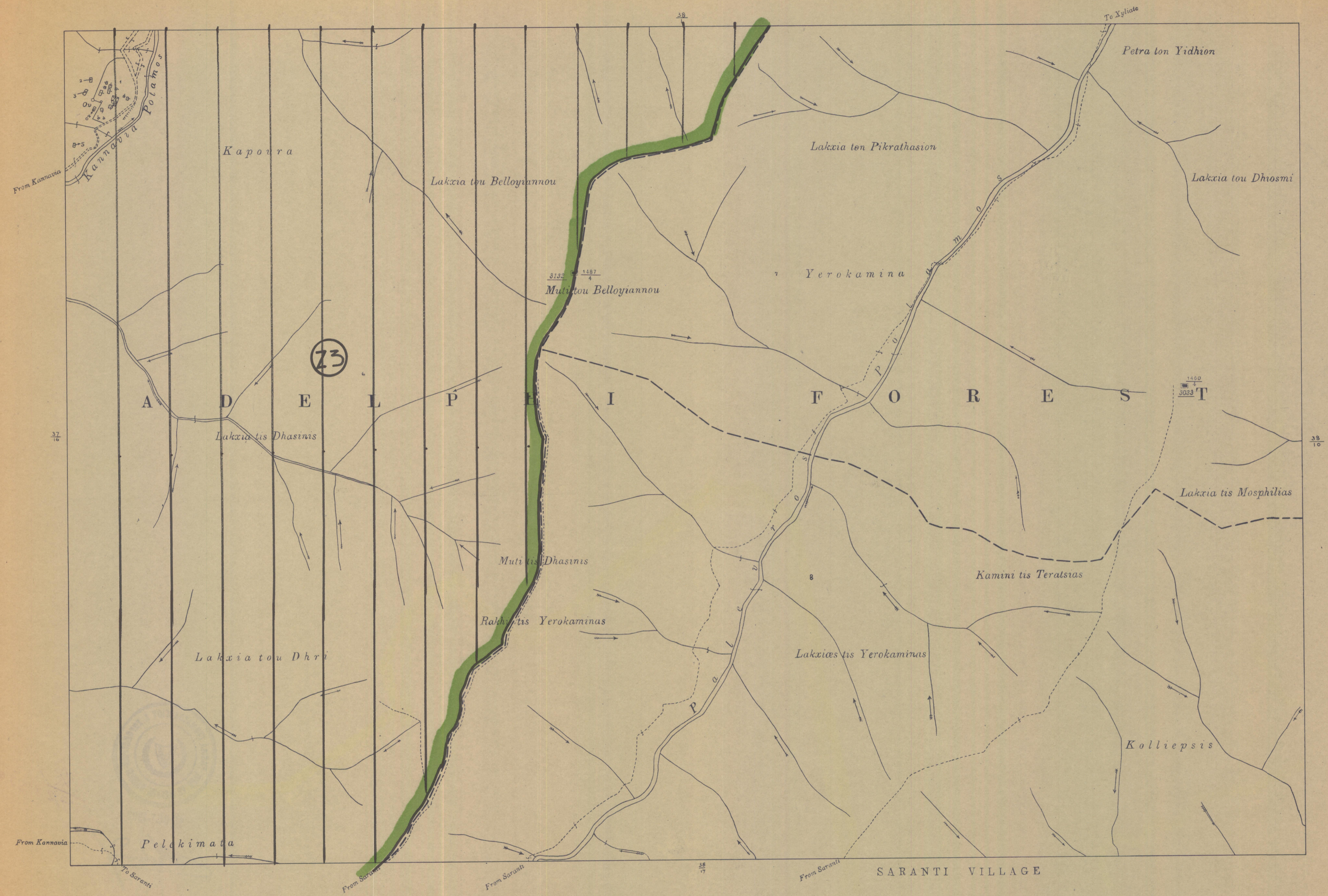
Scale 1 : 5000





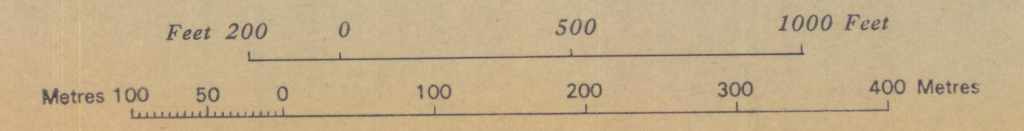
Surveyed by Land Registration & Survey Dept. 1925
 State Copyright Reserved
 Revised from D.L.O. plans, 1979, 1989





Surveyed by Dept. of Lands & Surveys, 1925
 State Copyright Reserved
 Revised from D.L.O. plans, March 1983

Scale 1:5000




SPILIA VILLAGE
KOURDALI QUARTER

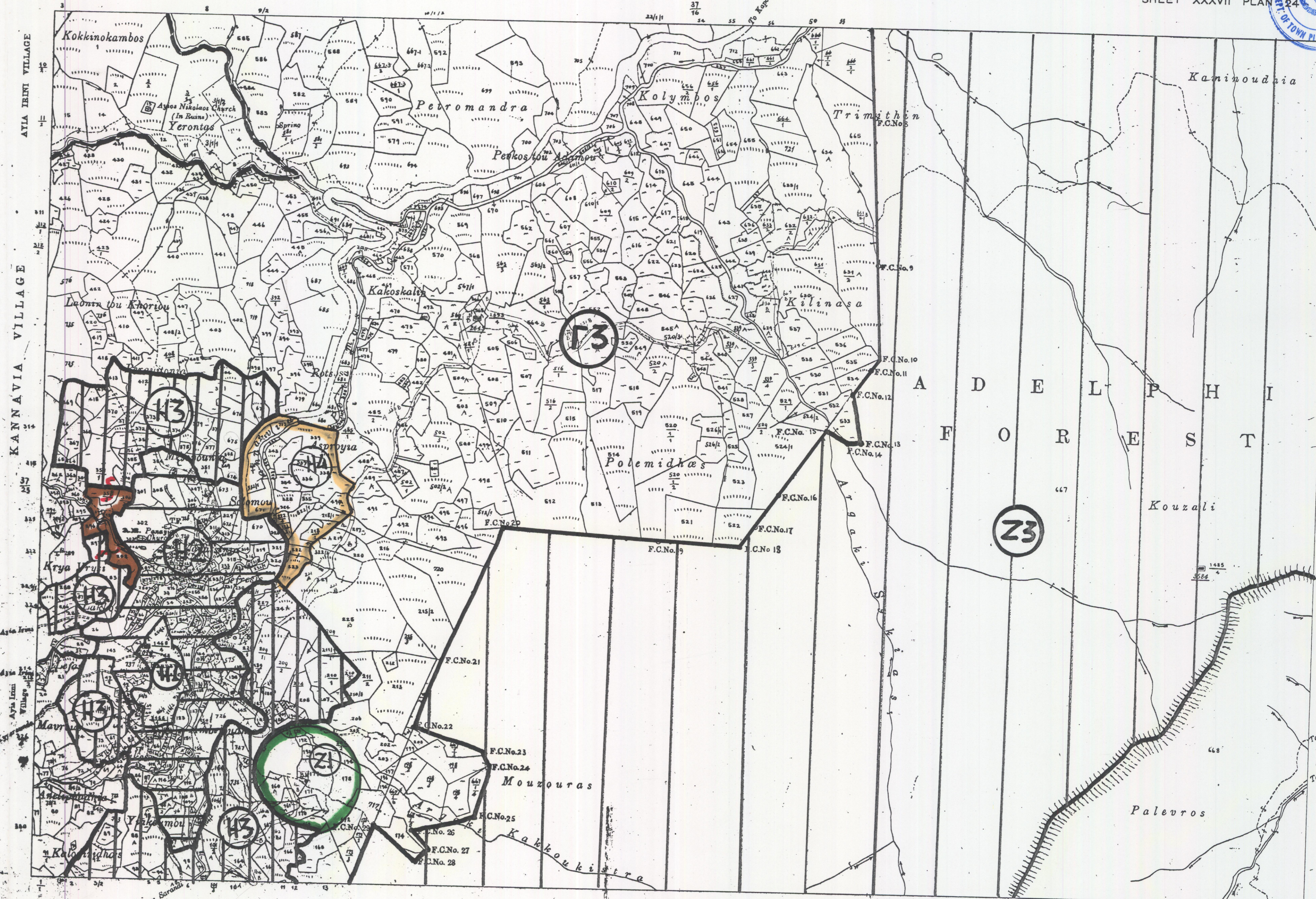


Surveyed by Dept. of Lands & Surveys, 1926
State Copyright Reserved
Revised from D.L.O. plans, 1982, 1989

Scale 1:5000



ed by
66



AYIA IRINI VILLAGE

KANNAVIA VILLAGE

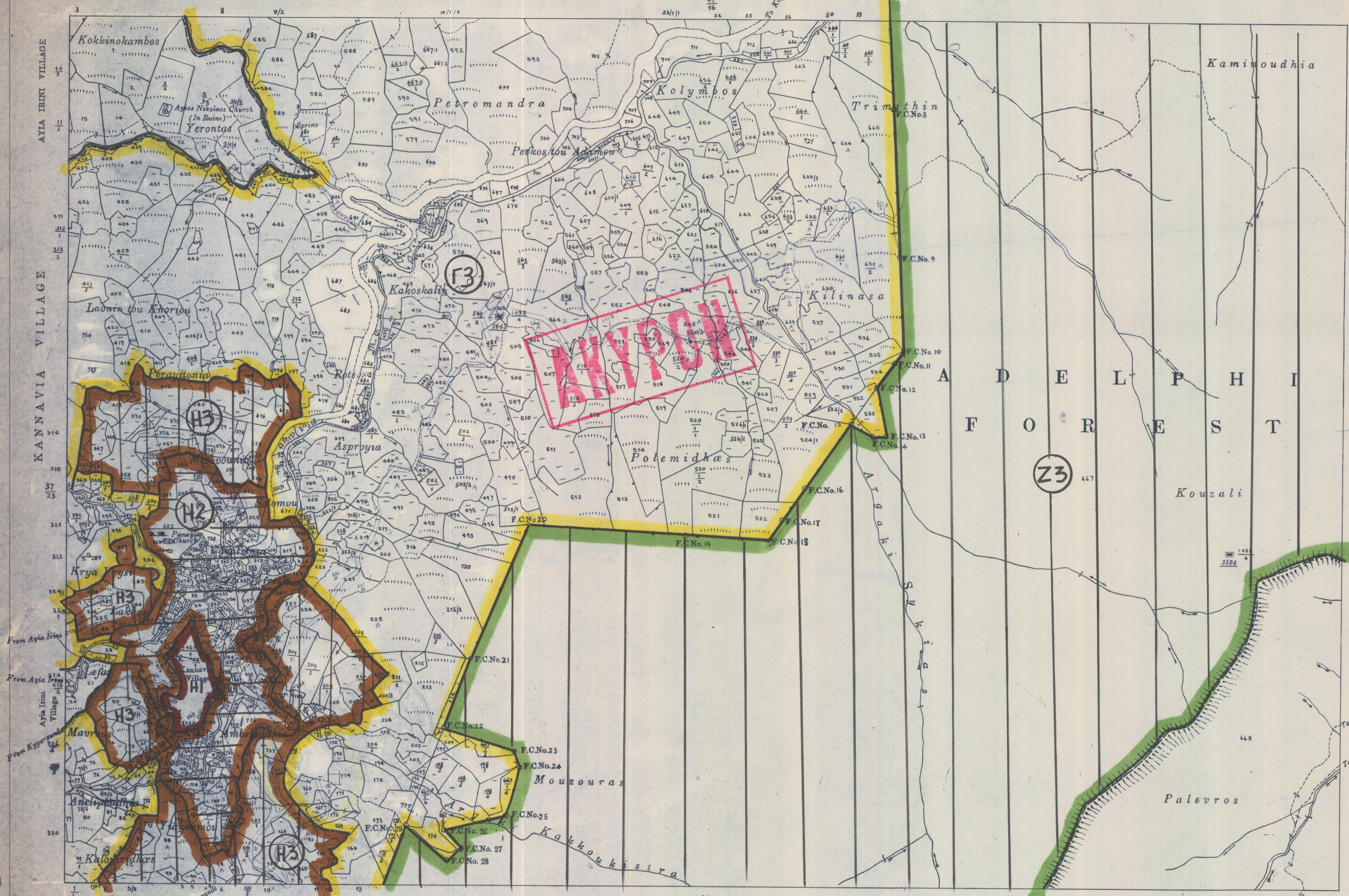
A D E L P H I
F O R E S T

SARANTI VILLAGE

Field by
K...
19-9-66

Surveyed by Dept. of Lands & Surveys, 1925
State Copyright Reserved
Revised from D.L.O. plans, 1979, 1988, 1990


Scale 1:5000



Made by
 [unclear]
 9.9.66

Surveyed by Dept. of Lands & Surveys, 1925
 State Copyright Reserved
 Revised from D.L.O. plans, 1979, 1988, 1990


Scale 1 : 5000



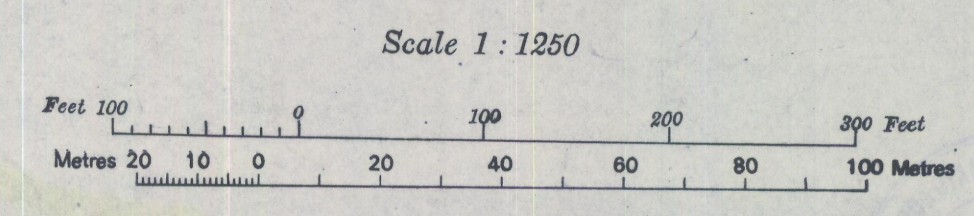
38

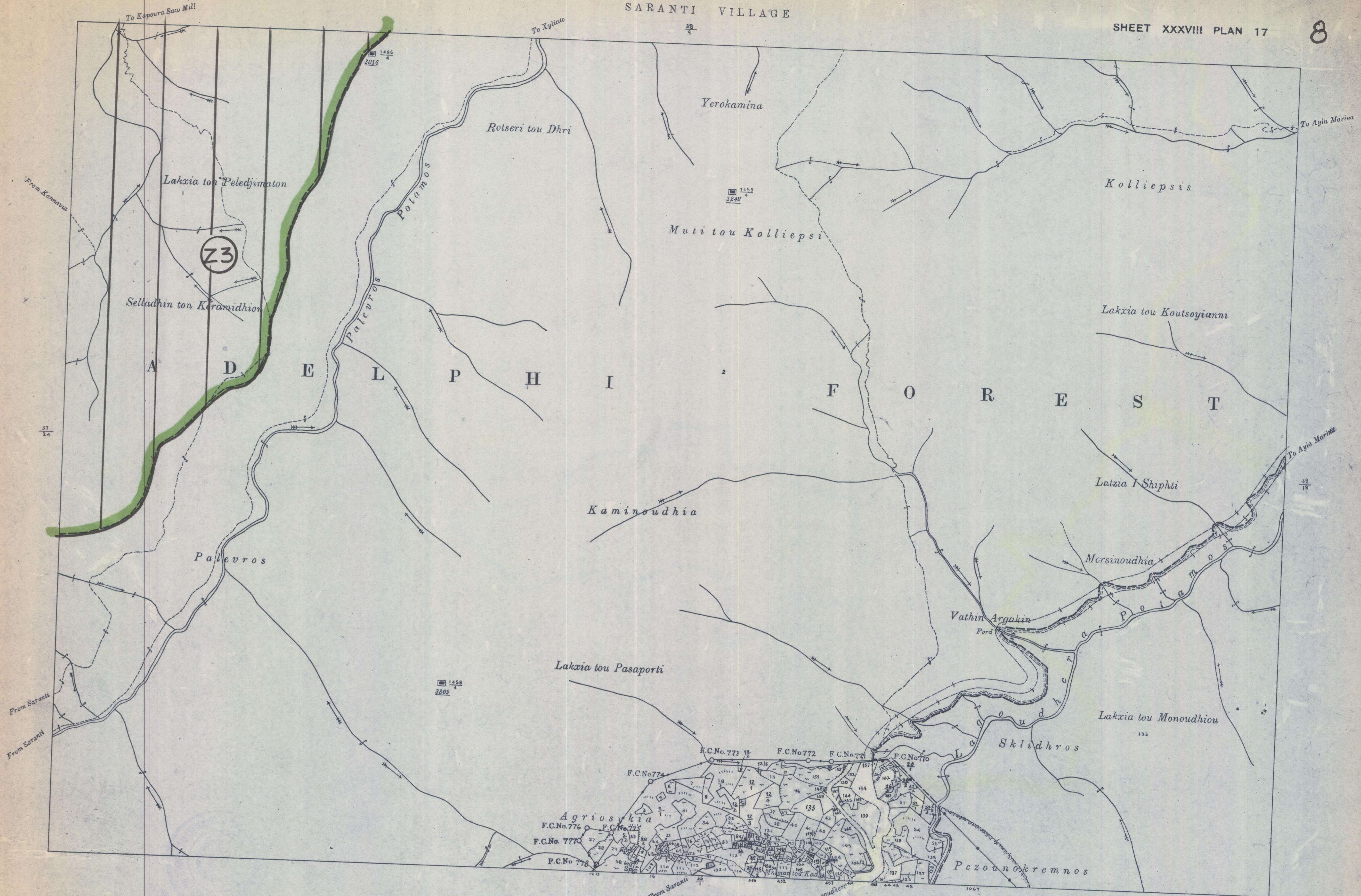
A

KANNAVIA



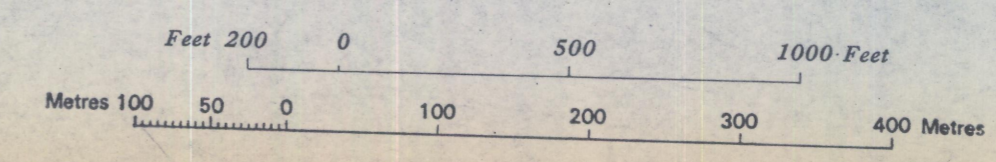
Surveyed by Dept. of Lands & Surveys 1925
 State Copyright Reserved
 Revised from D.L.O. Plans, 1981, 1985

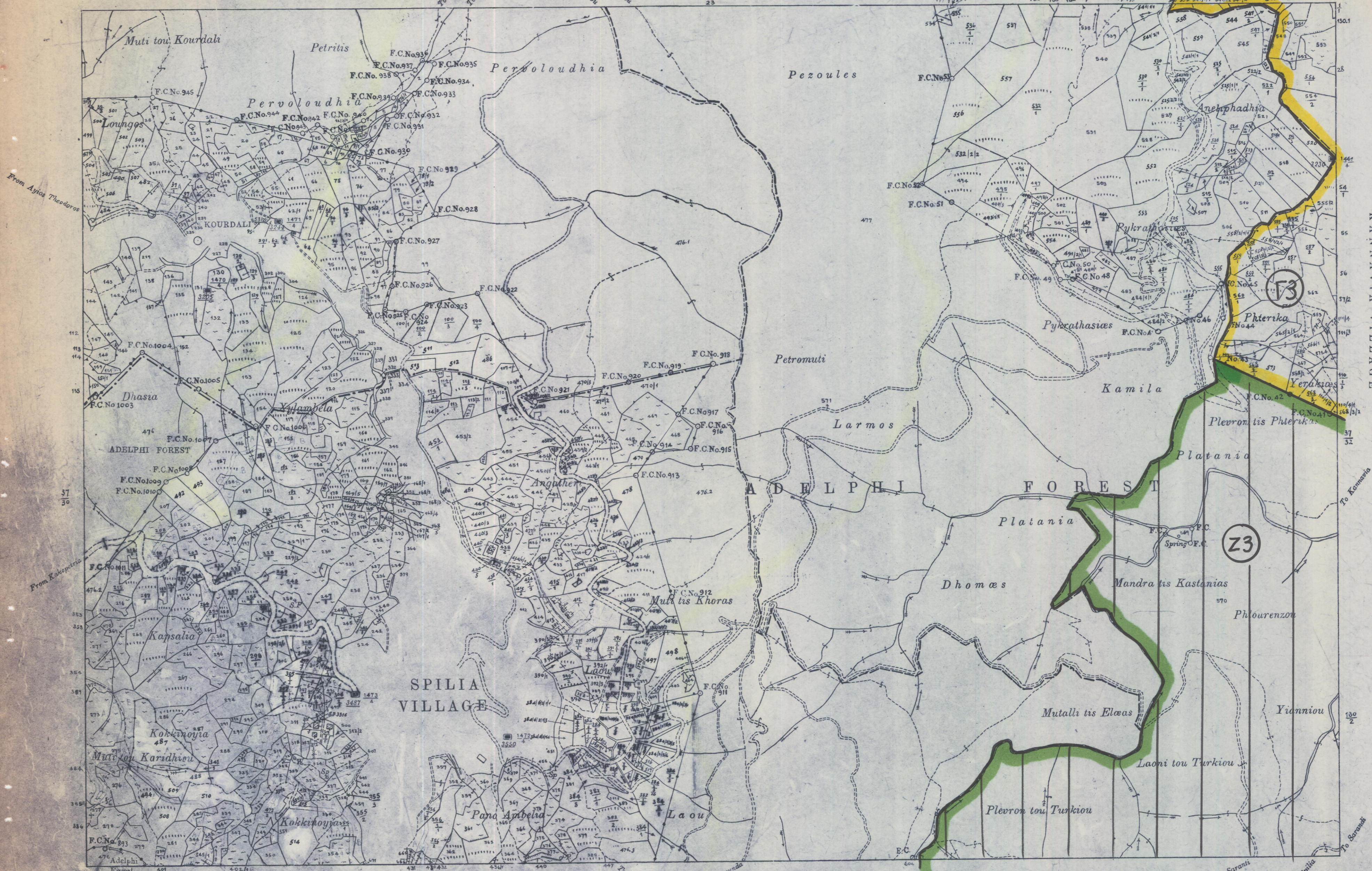




Surveyed by Dept. of Lands & Surveys, 1925
 State Copyright Reserved
 Revised from D.L.O. plans, 1979, 1990.

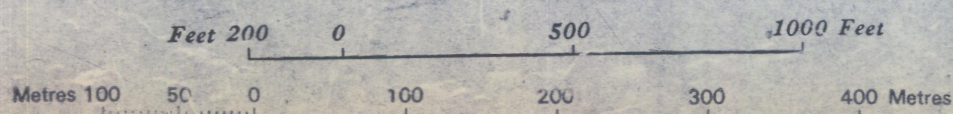
Scale 1:5000

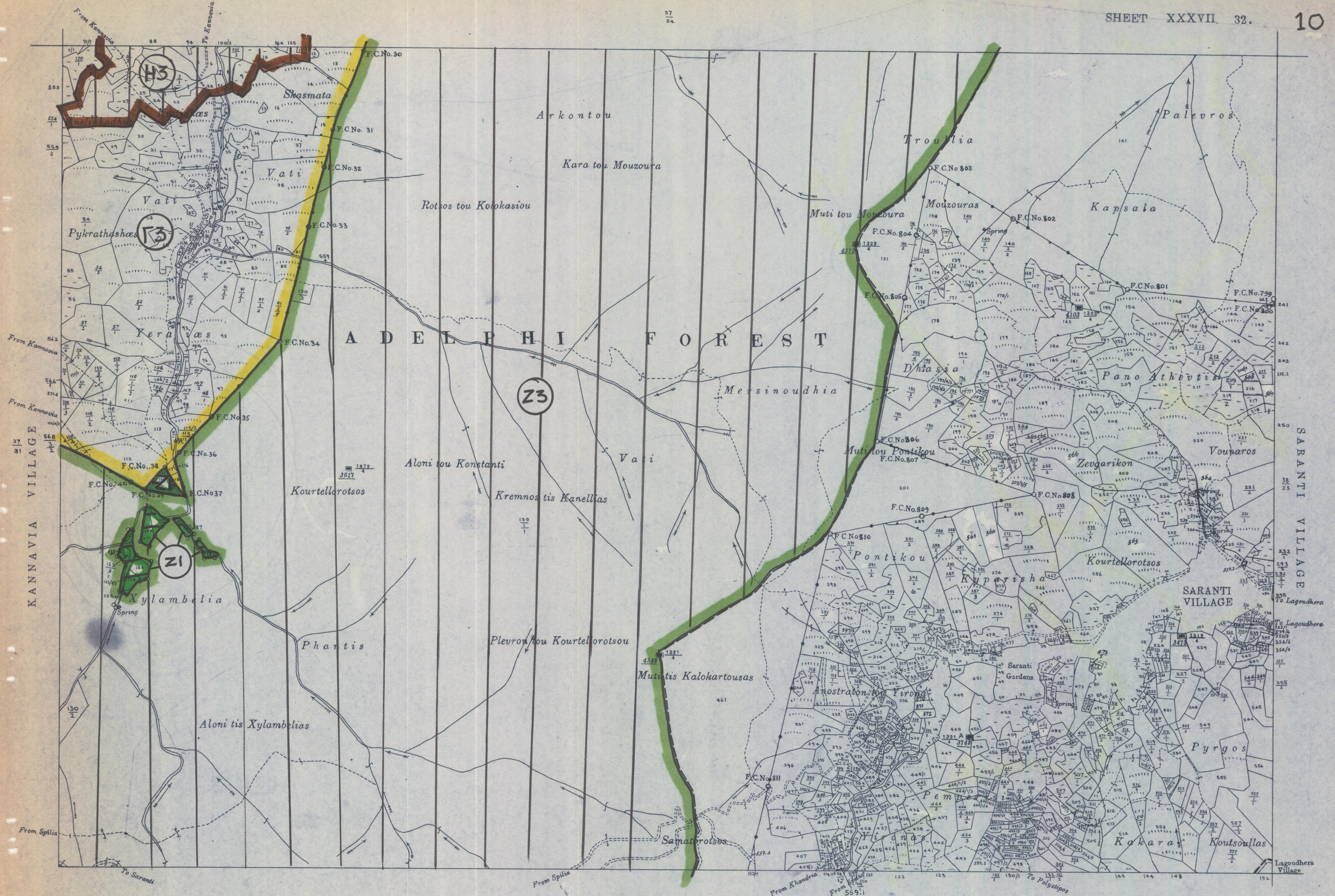




Surveyed by Dept. of Lands & Surveys, 1925
 State Copyright Reserved
 Revised from D.L.O. plans, 1984, 1988, 1990

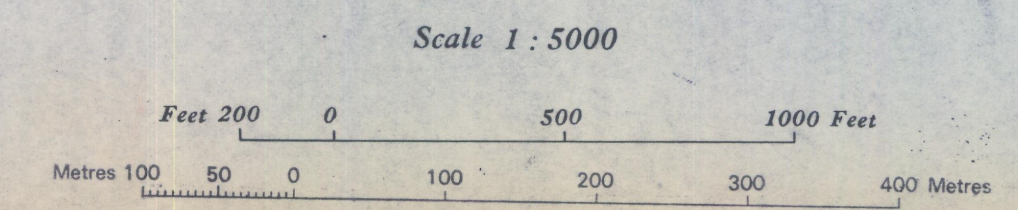
Scale 1:5000

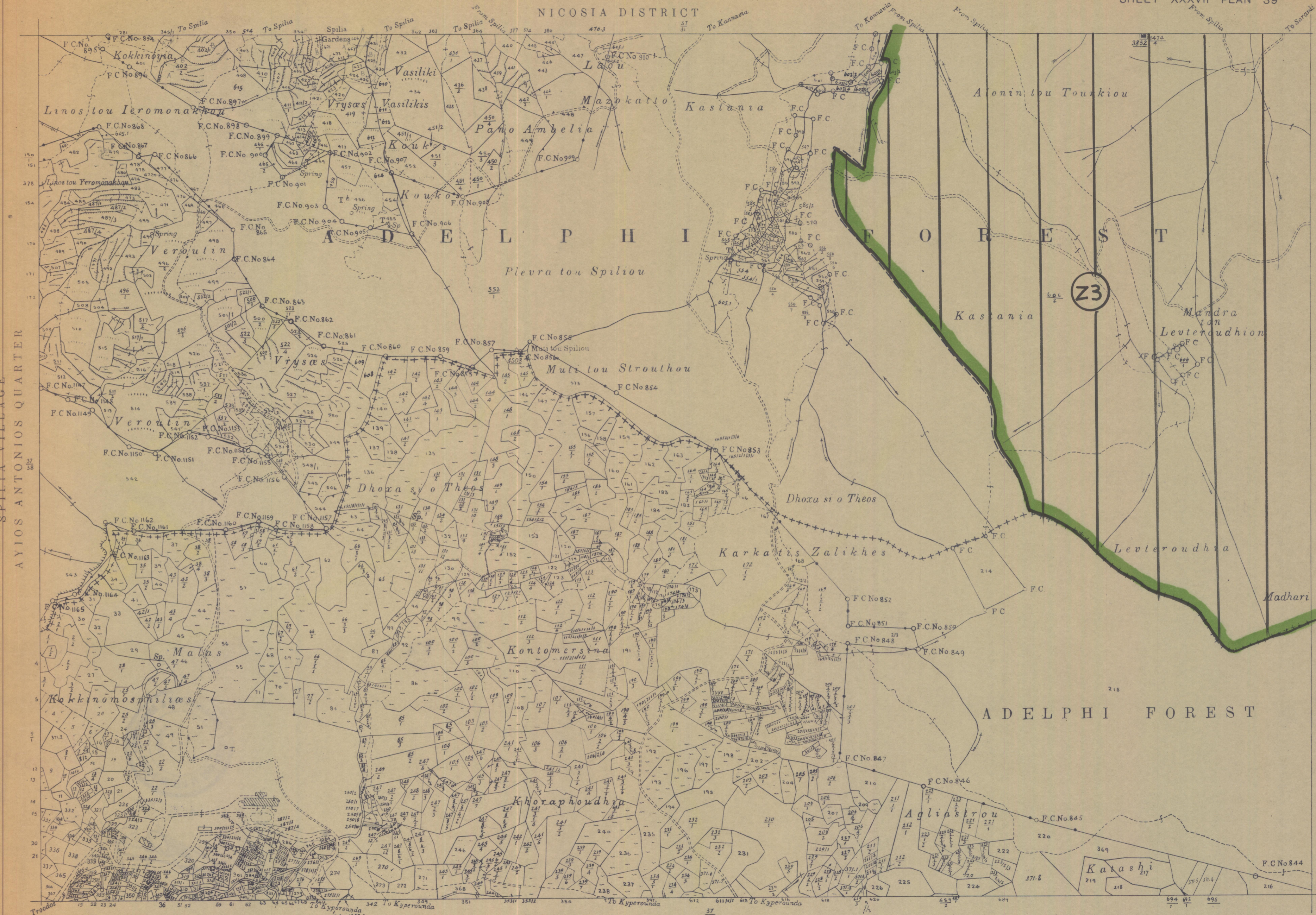




Surveyed by Dept. of Lands & Surveys, 1925
 State Copyright Reserved
 Revised from D.L.O. plans, 1984, 1988

84, 88

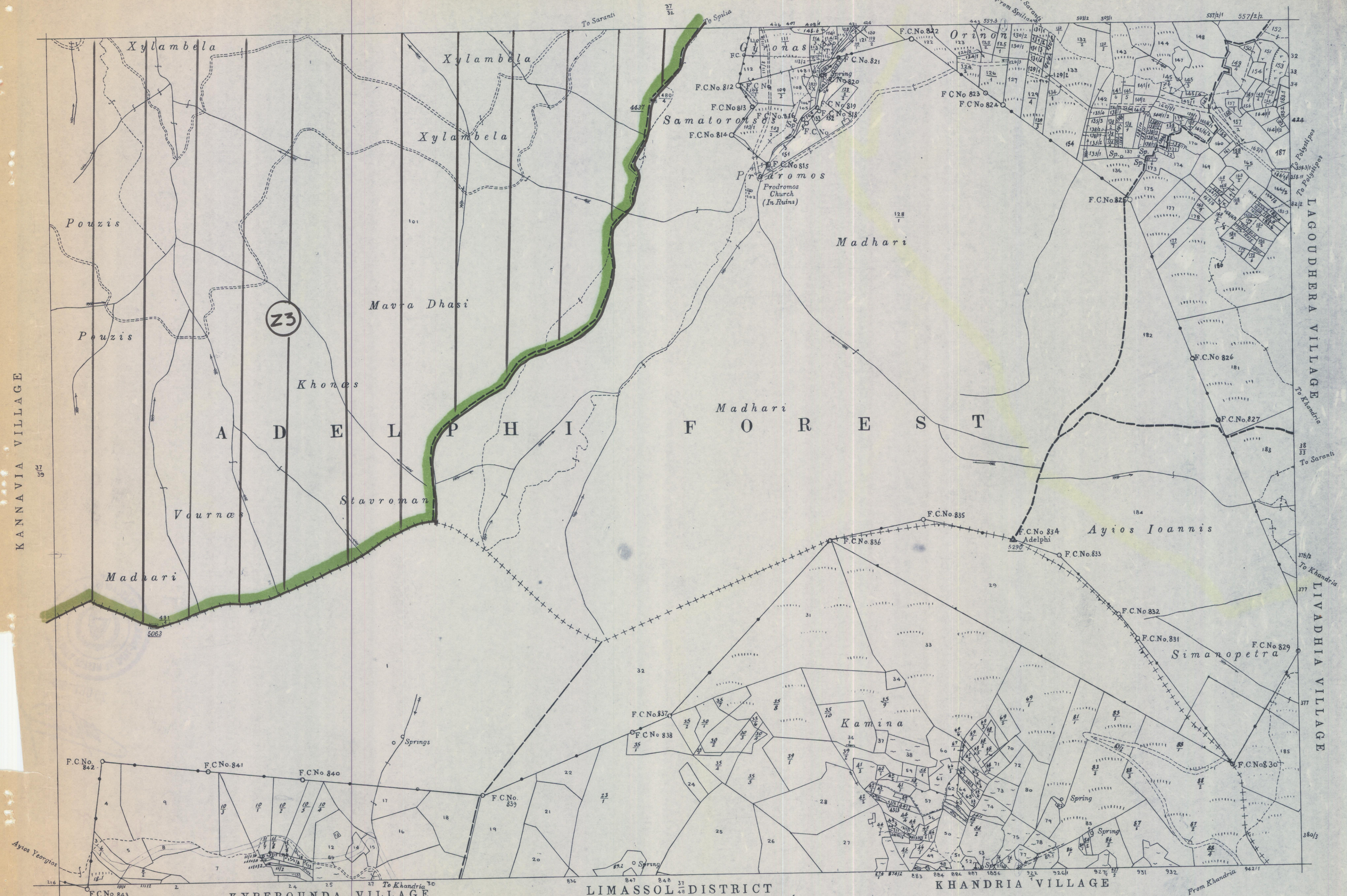




Surveyed by Dept. of Lands & Surveys, 1920 & 1925
 State Copyright Reserved
 Revised from D.L.O. plans January 1984 Nicosia District
 November, 1981, Limassol District

Scale 1:5000

Feet 200 0 500 1000 Feet
 Metres 100 50 0 100 200 300 400 Metres



Surveyed by Dept. of Lands & Surveys 1925
 State Copyright Reserved
 Revised from D.L.O. plans, Nicosia District 1984, 1989, 1990
 Limassol District 1981

